



АДМИНИСТРАЦИЯ ГОРОДА ПЕРМИ
ДЕПАРТАМЕНТ ЗЕМЕЛЬНЫХ ОТНОШЕНИЙ

РЕШЕНИЕ
о размещении объектов № 1798 от 27.12.2018

г. Пермь, ул. Сибирская, 15

Департамент земельных отношений Администрации города Перми в соответствии с пунктом 3 ст. 39.36 Земельного кодекса Российской Федерации, Положением о порядке и условиях размещения объектов на землях или земельных участках, находящихся в государственной или муниципальной собственности, на территории Пермского края без предоставления земельных участков и установления сервитутов, утвержденным Постановлением Правительства Пермского края от 22.07.2015 № 478-п

разрешает: АО «Газпром газораспределение Пермь» (ИНН 5902183841, ОГРН 1025900512670, место нахождения: 614000, г. Пермь, ул. Петропавловская, 43)

способ размещения объекта: подземный

размещение объекта: газопровод давлением до 0,6 Мпа, для размещения которого не требуется разрешения на строительство

на землях: государственная собственность на которые не разграничена

на срок: 11 месяцев

местоположение: Пермский край, г. Пермь, Свердловский район, п. Новые Ляды, ул. Куйбышева, к дому 27.

АО «Газпром газораспределение Пермь»:

в соответствии с пунктом 7(2) Положения о порядке и условиях размещения объектов на землях или земельных участках, находящихся в государственной или муниципальной собственности, на территории Пермского края без предоставления земельных участков и установления сервитутов, утвержденного Постановлением Правительства Пермского края от 22.07.2015 № 478-п, представить в департамент земельных отношений администрации города Перми в течение 1 месяца с момента размещения объектов материалы контрольной геодезической съемки размещенных объектов на бумажном и электронном носителях на безвозмездной основе.

В соответствии со статьей 20¹ Закона Пермского края от 14.09.2011 № 805-ПК «О градостроительной деятельности в Пермском крае» АО «Газпром газораспределение Пермь»:

1. Не позднее чем за 10 рабочих дней до начала строительства и реконструкции безвозмездно передает в департамент градостроительства и архитектуры администрации города Перми один экземпляр копий разделов проектной документации, предусмотренных пунктом 1 части 12 статьи 48

Градостроительного кодекса Российской Федерации;

2. В течение 10 рабочих дней после окончания работ по строительству, реконструкции безвозмездно передать в департамент градостроительства и архитектуры администрации города Перми схему, отображающую расположение объекта и сетей инженерно-технического обеспечения, подписанную АО «Газпром газораспределение Пермь» с приложением текстового и графического описания местоположения границ охранной и санитарно-защитной зоны, перечень координат характерных точек границ такой зоны.

Приложение: схема предполагаемых к использованию земель или части земельного участка на 1 л. в 1 экз.

Начальник отдела предоставления
земельных участков по работе с
юридическими лицами

МП



Н.М. Санникова

Схема предполагаемых к использованию земель или части земельного участка

Объект: Газопровод давлением до 0,6 Мпа, для размещения которого не требуется разрешения на строительство

Местоположение: расположенных по адресу: Пермский край, г.Пермь,
р-н Свердловский, п. Новые Ляды, ул. Куйбышева, к дому 27

Каталог координат, м

Площадь земель или части земельного участка, кв.м.: 32

Категория земель: земли населенных пунктов

Вид разрешенного использования: -

Описание границ смежных землепользователей:

От точки н1 до точки н2 - земельный участок
с кадастровым номером 59:01:5110064:3

От точки н2 до точки н3 - земли общего пользования

От точки н3 до точки н4 - земельный участок
с кадастровым номером 59:01:0000000:960

От точки н4 до точки н5 - земли общего пользования


От точки н5 до точки н8 - земельный участок
с кадастровым номером 59:01:0000000:960

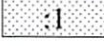
От точки н8 до точки н9 - земли общего пользования

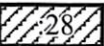
От точки н9 до точки н10 - земельный участок
с кадастровым номером 59:01:0000000:960


От точки н10 до точки н1 - земли общего пользования

Условные обозначения:

 - предполагаемый участок земель,
на которых планируется размещение объекта

 :1 - границы и номер земельного участка,
сведения о которых внесены в ЕГРН

 :28 - границы и номер объекта капитального
строительства, сведения о которых внесены в ЕГРН

 - граница кадастрового квартала

 59.01.2.3593

- зоны с особыми условиями использования
территории, сведения о которых внесены в ЕГРН

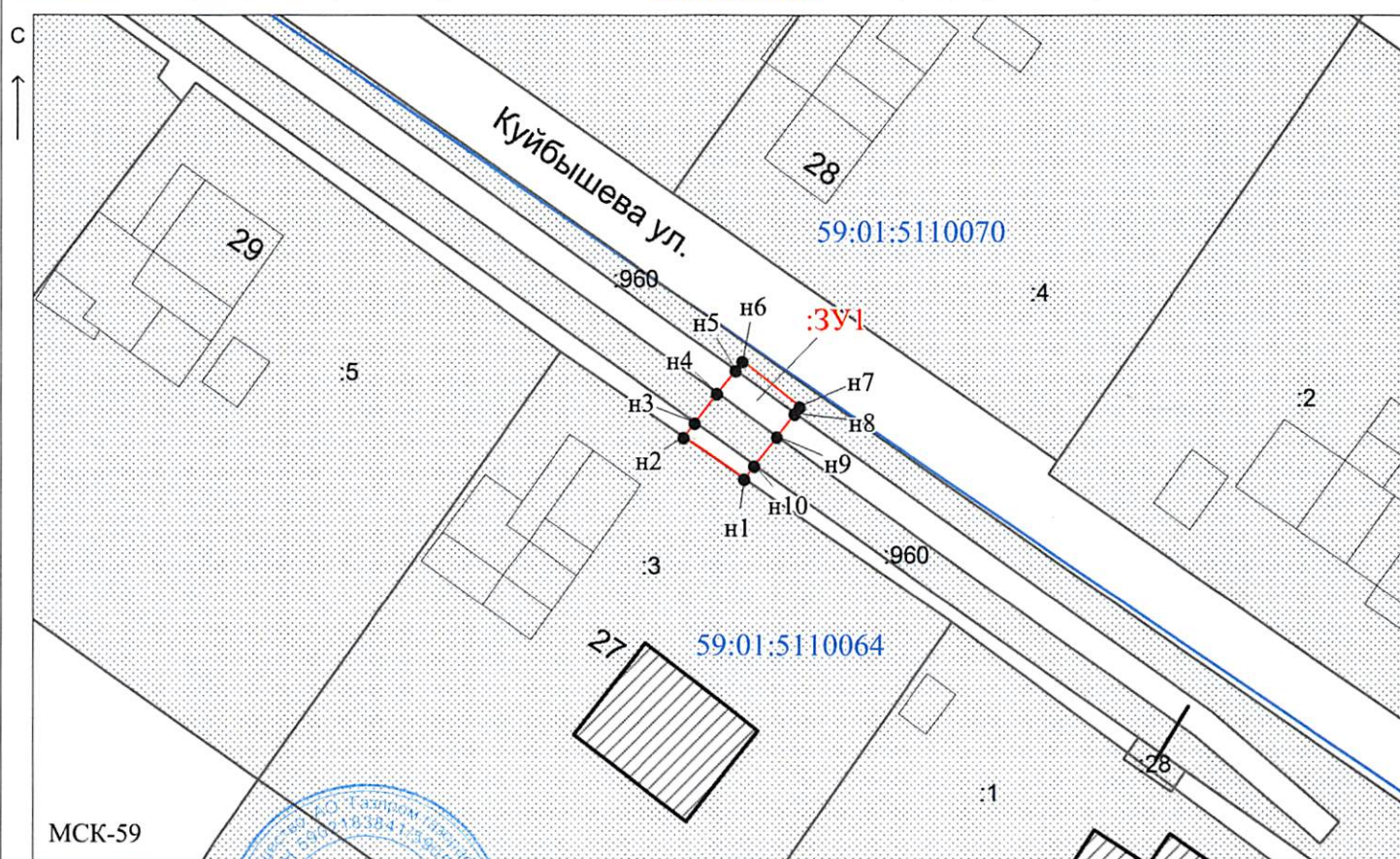
:3У1

- обозначение запрашиваемого земельного участка

• н1

- характерная точка границ земель или части
земельного участка

59:01:5110064 - номер кадастрового квартала



МСК-59

Масштаб 1:500

Заявитель:

/ Егошина И.В.

МП

(подпись, расшифровка подписи)

(для юридических лиц
и индивидуальных предпринимателей)